

Bijlage 7.1 Twee locaties nabij kern Lennisheuvel

Locatie

Naam ID Criteria

Toon locatie/gebied in kaart

Noord Brabant

boxtel

<Straatnaam> <Nr>

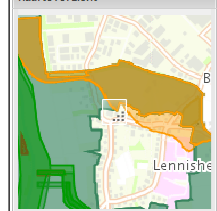
<Postcode>

Tonen Wissen

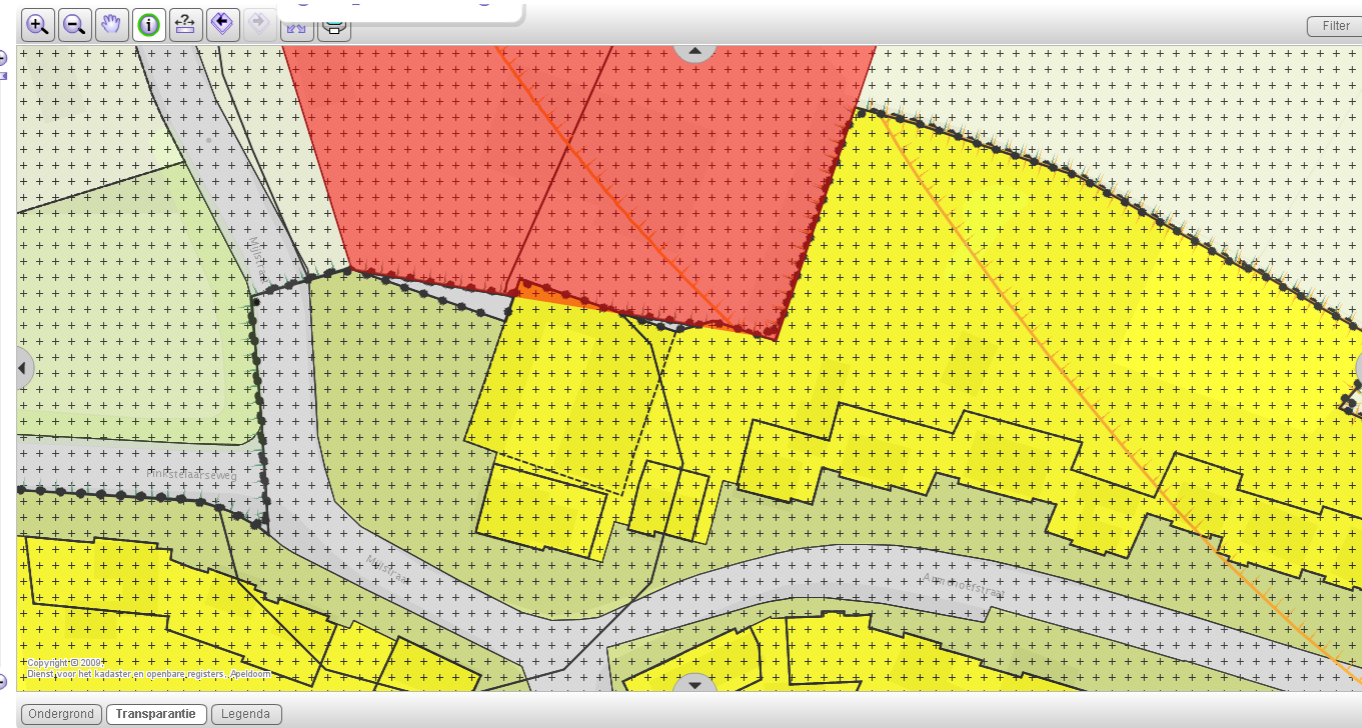
Zichtbaarheid plan status

Toon concept en (voor)ontwerp

Kaartoverzicht



U hebt gezocht op de locatie: BOXTEL, Noord Brabant



Ondergrond Transparantie Legenda

Filter

Bestemmingsplannen

Buitengebied 2011

Buitengebied 2011

Planstatus : vastgesteld 2012-04-10
Identificatie : NL.IMRO.0757.Bp01buitengeb2011-vst2
Type plan : bestemmingsplan
Naam overheid : Gemeente Boxtel
Naam locatie : Buitengebied Boxtel
Ondergrond : o_NL.IMRO.0757.Bp01buitengeb2011-vst2.dxf
IMRO-versie : IMRO2008

Bijlagen en Verwijzingen (5)

- Vaststellingsbesluit [Vaststellingsbesluit bij NL.IMRO.0757.Bp01buitengeb2011-vst2](#)
- Regels [index](#)
- Bijlage bij regels [index](#)
- Toelichting [index](#)
- Bijlage bij toelichting [index](#)

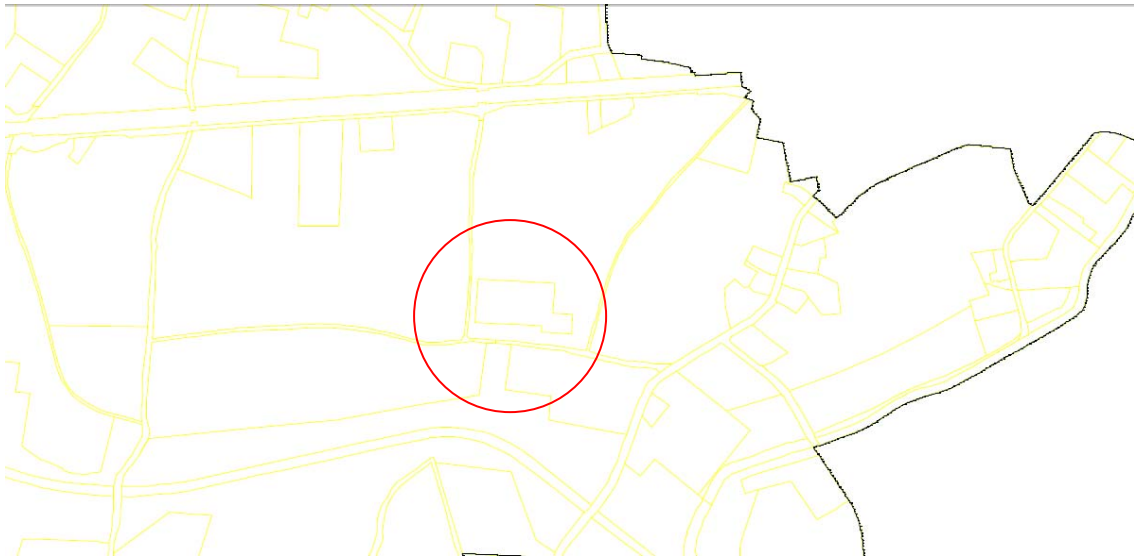
Detailinformatie locatie

- Enkelbestemming Agrarisch - Agrarisch bedrijf
Bestemd voor: [agrarisch](#)
- Dubbelbestemming Waarde - Archeologie - Categorie 4
Bestemd voor: [waarde](#)
- Gebiedsaanduiding reconstructiewetzone - extensiveringsgebied
Artikelnummer: 52.5
Gebiedsaanduiding groep: reconstructiewetzone
[3.52](#)

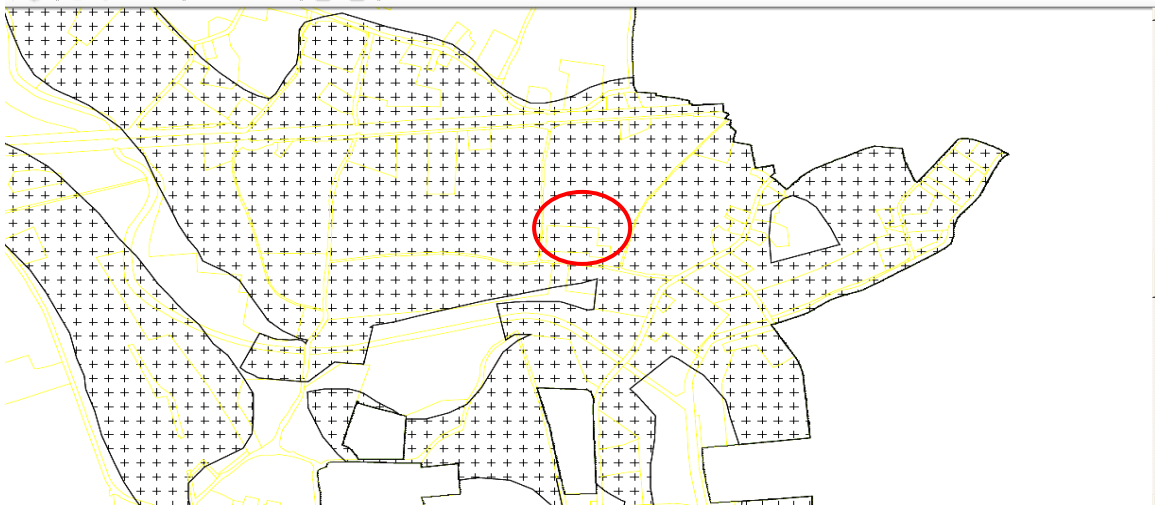
Bp Buitengebied 2011

Andere plannen op deze locatie

Bijlage 7.2 De Donders open akkercomplex en archeologie



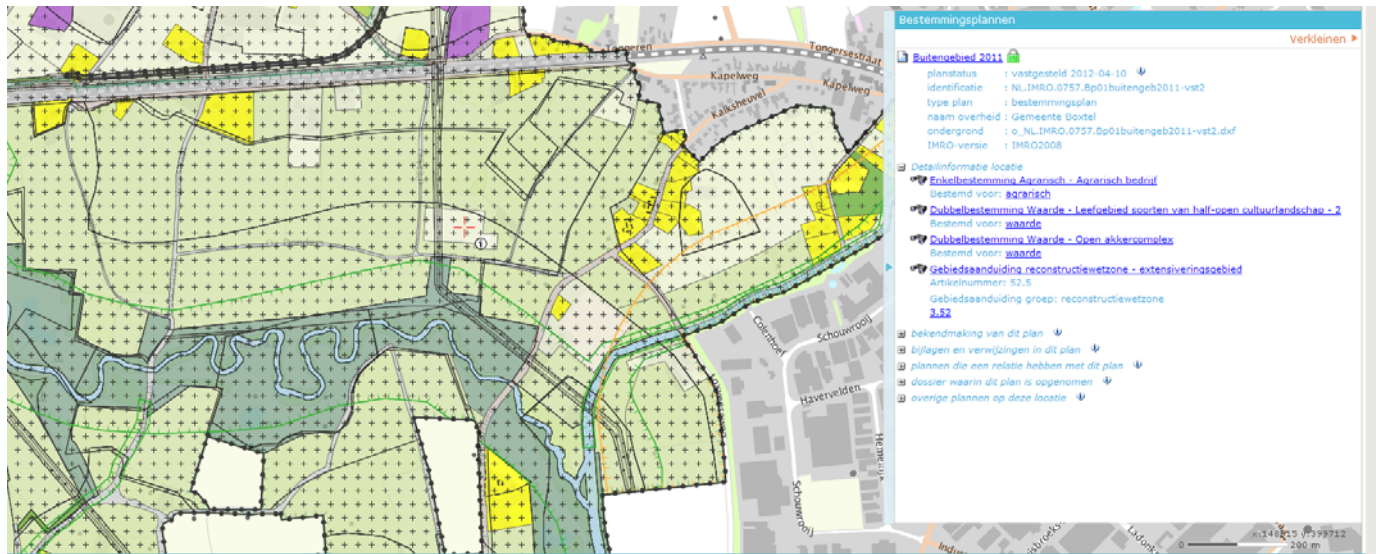
Fragment van de deelkaart 'Open akkercomplex' waarbij het bouwblok van appellant aan de Donders rood omlijnd is. Uit dit fragment blijkt dat in het ontwerpbestemmingsplan Buitengebied 2011 ter plaatse geen sprake was van een 'open akkercomplex'. Zoals op de eerder toegestuurde volledige deelkaart 'Open akkercomplex' te zien is, zijn enkel de zwarte gebieden (voornamelijk rondom de kern Liempde) als open akkercomplex aangeduid. In het vastgestelde bestemmingsplan Buitengebied 2011 is abusievelijk op deze gronden de dubbelbestemming voor het Open akkercomplex opgenomen.



Bovenstaand tekening is een fragment van deelkaart 'Waarde – archeologie 3' waarop het bouwblok van appellant aan de Donders rood omlijnd is. Uit dit fragment blijkt dat in het ontwerpbestemmingsplan Buitengebied 2011 ter plaatse sprake is van een archeologische waarde en dus een archeologische dubbelbestemming. Deze archeologische dubbelbestemming is in het vastgestelde bestemmingsplan Buitengebied abusievelijk komen te vervallen.

Bovenstaande omissies worden in de nu in voorbereiding zijnde 1^o herziening van het bestemmingsplan Buitengebied 2011 hersteld.

Fragment met legenda van het vastgestelde bestemmingsplan Buitengebied 2011



Uitgelicht is open akkercomplex:

Ruimtelijkeplannen.nl



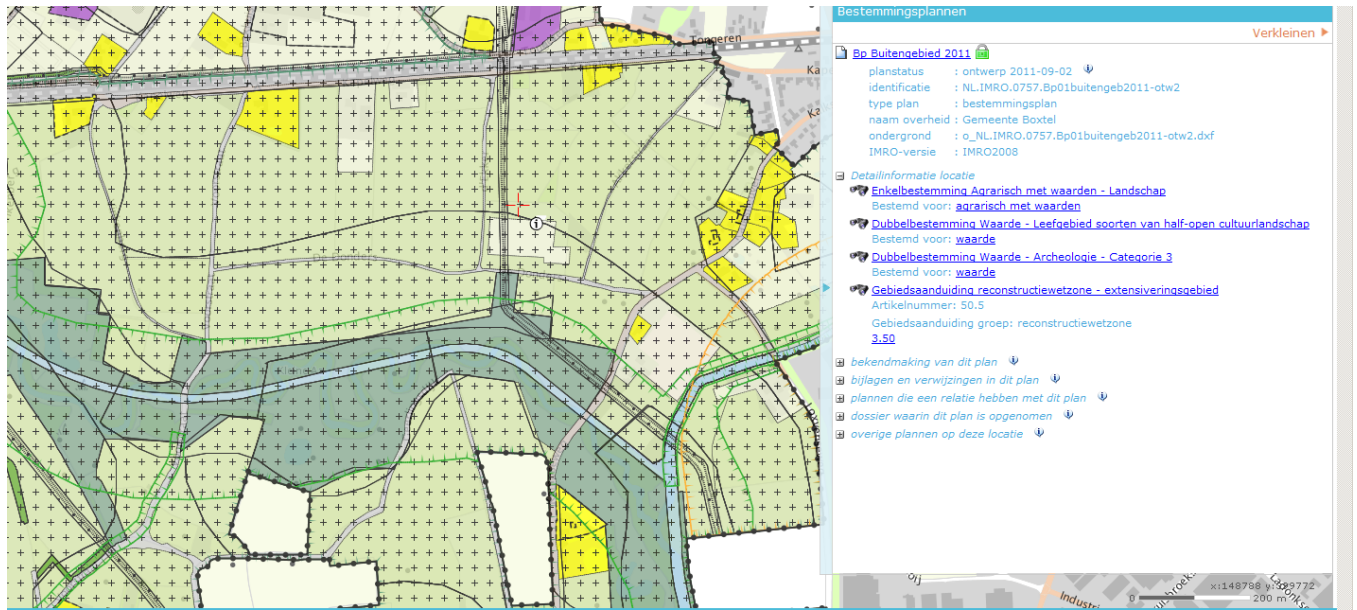
Uitgelicht is Waarde – archeologie – categorie 3:

Ruimtelijkeplannen.nl

The screenshot displays the Ruimtelijkeplannen.nl website interface. At the top, there are navigation links for 'Particulieren' and 'Ga naar profielnaam'. Below this is a header with 'Home', 'Een plan bekijken', 'Help', 'FAQ', and 'Contact'. The main navigation bar includes 'Bestemmingsplannen', 'Structuurvisies', and 'Algemeen regels overtoeden'. The current page is titled 'Huidige kaart: Bestemmingsplannen'. The interface features a search bar, a map with various colored zones (red, green, yellow, orange), and a legend on the right. The legend lists several planning categories, including 'Buitengebied 2011', 'Erfbestemming natuur', 'Dubbelbestemming B1-agricultuur - Archeologie -', 'Dubbelbestemming B1-agricultuur -', 'Dubbelbestemming B1-agricultuur -', and 'Dubbelbestemming B1-agricultuur -'. The map shows a complex arrangement of these zones, with a central green area and surrounding red and orange areas. A small inset map in the bottom left corner shows the location of the main map area within a larger regional context.

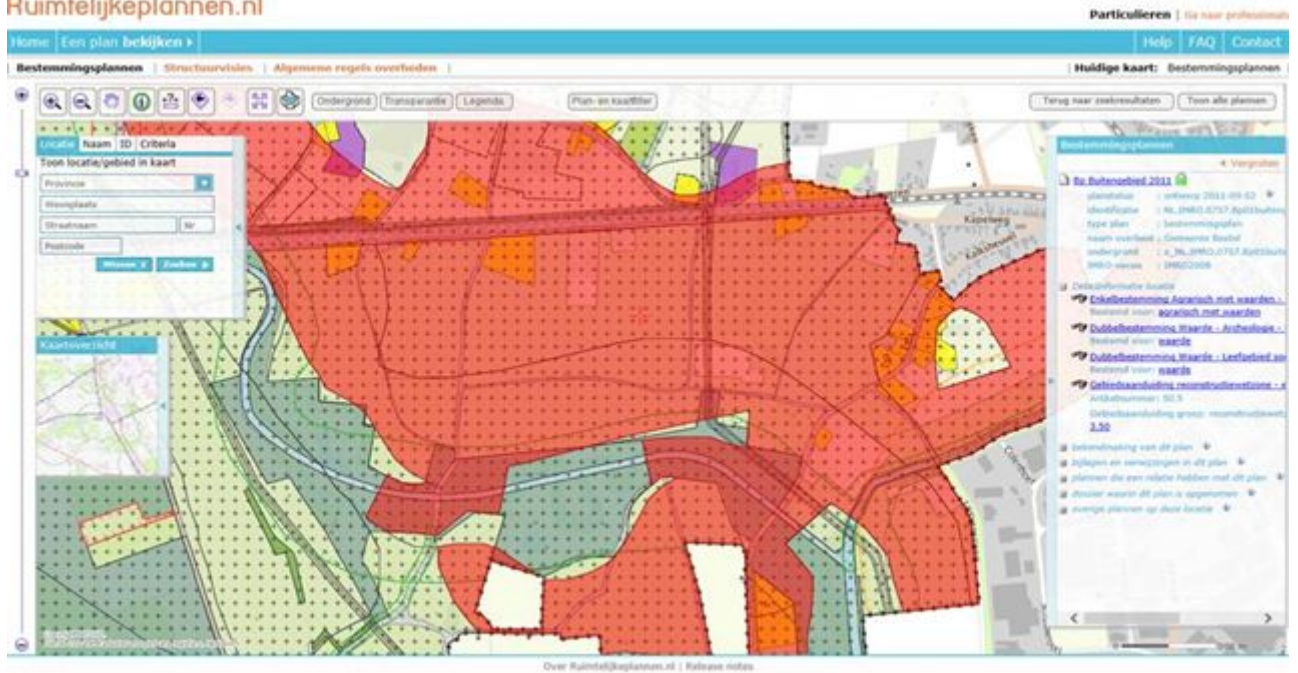
Over Ruimtelijkeplannen.nl | Help en info

Fragment met legenda van het ontwerpbestemmingsplan Buitengebied 2011



Uitgelicht is Waarde – archeologie – categorie 3:

Ruimtelijkeplannen.nl



Bijlage 7.3 Fietsoversteek

The image shows a screenshot of a GIS application. The main area is a map with a grid overlay. A red crosshair is visible on the map. A sidebar on the right contains the following information:

Bestemmingsplannen ◀ Vergroten

Buitengebied 2011

planstatus : vastgesteld 2012-04-10
identificatie : NL.IMRO.0757.Bp01buiten
type plan : bestemmingsplan
naam overheid : Gemeente Boxtel
ondergrond : o_NL.IMRO.0757.Bp01buit
IMRO-versie : IMRO2008

Detailinformatie locatie

- Enkelbestemming Verkeer - Onverhard**
Bestemd voor: [verkeer](#)
- Dubbelbestemming Waarde - Leefgebied s**
Bestemd voor: [waarde](#)
- Gebiedsaanduiding reconstructiewetzone -**
Artikelnummer: 52.7
Gebiedsaanduiding groep: reconstructiewe
[3.52](#)

[bekendmaking van dit plan](#)

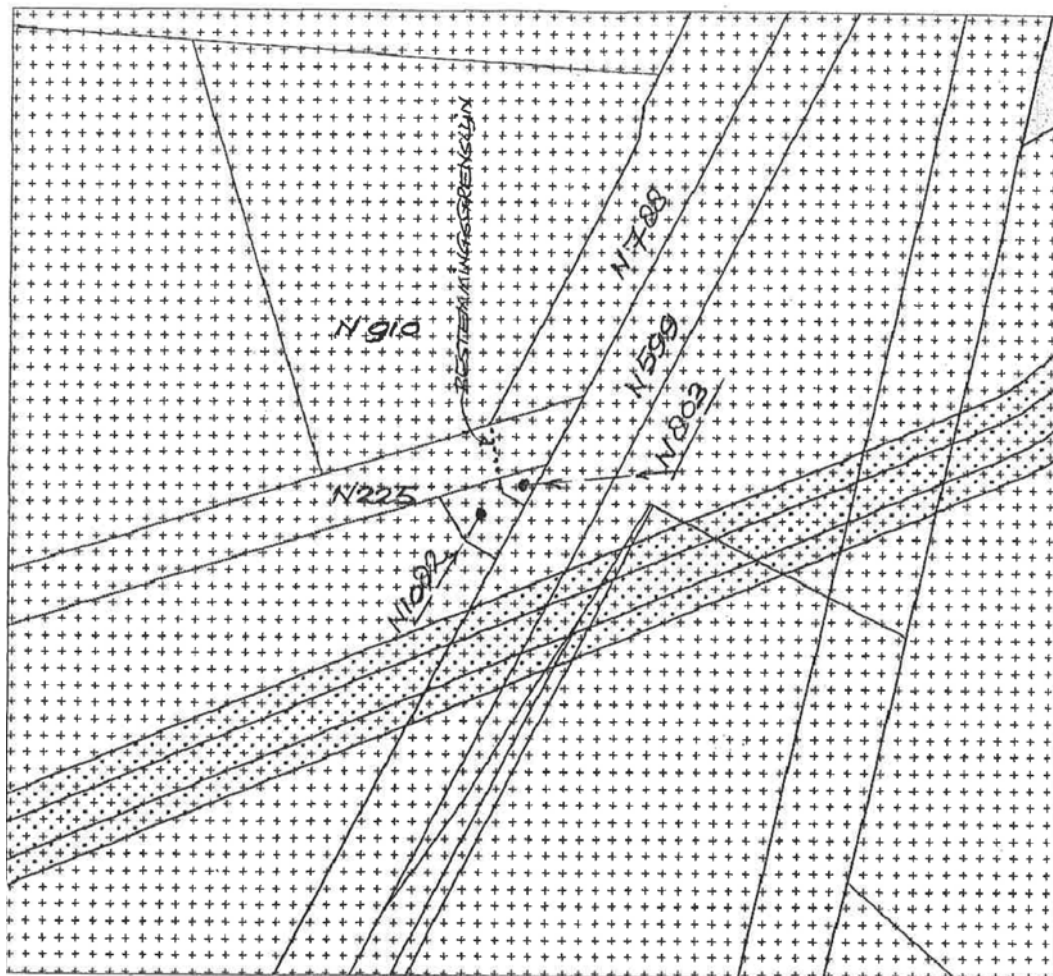
[bijlagen en verwijzingen in dit plan](#)

[plannen die een relatie hebben met dit plan](#)

[dossier waarin dit plan is opgenomen](#)

[overige plannen op deze locatie](#)

Fietsoversteek (daar waar het rode kruisje staat is bestemd als onverhard, terwijl de rest van de fietsoversteek al verkeer – verkeer (en dus verhard) is bestemd.



Het gedeelte van perceel N225 dat wegens de aanleg daarop van het fietspad anders bestemd moet zijn dan 'Verkeer-Onverhard' wordt praktisch begrensd door de percelen N803, N599 (perceel Oirschotseweg), N788 en een bestemmingsgrenslijn over perceel N225 vanaf het snijpunt van de perceelsgrens tussen N803 en N1082 met de zuidgrens van perceel N225 naar het snijpunt van de perceelsgrens tussen N788 en N910 met de noordgrens van perceel N225. Op voorgaande afbeelding is bedoelde bestemmingsgrenslijn over perceel N225 met stiplijn aangegeven.

Bijlage 7.4 Dubbele woning Brede Heide 1 en Brede Heide 1a



De dubbele woning aan de Brede Heide 1 en Brede Heide 1a hebben nu op www.ruimtelijkeplannen.nl geen bestemming en dienen in het ontwikkelplan Buitengebied een woonbestemming te krijgen.

Bijlage 7.5 Loxvenseweg

Huidige kaart: Bestemmingsplannen

Legenda Plan- en kaartfilter Terug naar zoekresultaten

Bestemmingsplannen

Vergroten

Bedriiventerrein Ladonk

planstatus : ontwerp 2013-02-22

identificatie : NL.IMRO.0757.BP03Ladon

type plan : bestemmingsplan

naam overheid : Boxtel

ondergrond : o_NL.IMRO.0757.BP03Lad

IMRO-versie : IMRO2008

bekendmaking van dit plan

[Bekendmaking in Staatscourant](#)

bijlagen en verwijzingen in dit plan

[regels](#)

[bijlage bij regels](#)

[toelichting](#)

[bijlage bij toelichting](#)

plannen die een relatie hebben met dit plan

Er zijn geen plannen die een relatie hebben m

dossier waarin dit plan is opgenomen

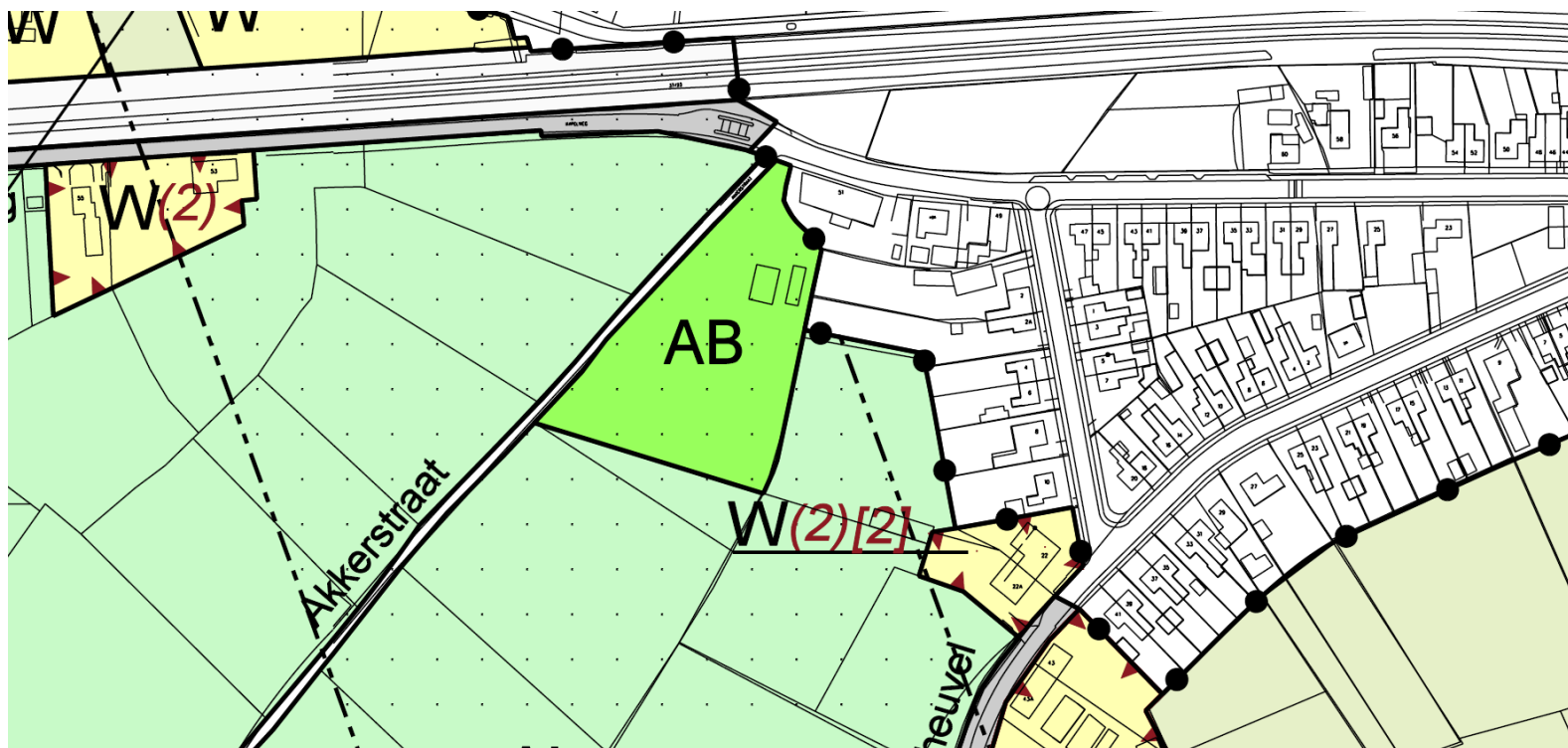
Dit plan is niet opgenomen in een dossier

1:10000 v1338009

100 m

De Loxvenseweg is niet bestemd. Dit wordt hersteld in het Ontwikkelpun Buitengebied.

Bijlage 7.6 Kapelweg 51



Uitsnede van het bestemmingsplan Buitengebied 2006: In het bestemmingsplan Buitengebied 2006 zijn echter alleen de gronden met de bedrijfsbebouwing bestemd (als AB, agrarisch bouwvlak). De bedrijfswoning aan de Kapelweg 51 is dus niet in het agrarisch bouwvlak meegenomen.



Uitsnede bestemmingsplan Buitengebied 2011 en bestemmingsplan Kalksheuvel. Zoals je ziet, is de bedrijfswoning behorende bij het agrarisch bedrijf buiten de twee bestemmingsplan gelaten. Het verzoek om de bedrijfswoning dezelfde bestemming te geven als de gronden ten westen en zuidwesten van de bedrijfswoning oftewel 'Agrarisch – Agrarisch bedrijf'. Een gedeelte van het bestemmingvlak Agrarisch - Agrarisch bedrijf aan de Kapelweg 51 is gelegen op eigendom van de woningen aan de Veldakkerstraat. Ter plaatse van deze kadastrale eigendommen wordt de bestemming gewijzigd naar bestemming Wonen.

Bijlage 7.7 Archeologische dubbelbestemming Hezelaarsestraat Liempde

Ruimtelijkeplannen.nl - Windows Internet Explorer

Bestand Bewerken Beeld Favorieten Extra

http://www.ruimtelijkeplannen.nl/web-roo/roo/bestemmingsplannen?tabFilter=ACTUEEL

Ruimtelijkeplannen.nl

Particulieren | Ga naar professionals

Home Een plan bekijken Help FAQ Contact

Bestemmingsplannen Structuurvisies Algemene regels overheden Huidige kaart: Bestemmingsplannen

Ondergrond Transparantie Legenda Plan- en kaartfilter

Terug naar zoekresultaten Toon alle plannen

Locatie Naam ID Criteria

Toon locatie/gebied in kaart

Provincie LIEMPDE

Hezelaarsstraat Nr

Postcode

Wissen Zoeken

Ondergrond

topografie
 topografie bleek
 topografie grijs
 luchtfoto's
 topografie perceelsgrenzen

Transparantie

Bestemmingsplannen Verkleinen

Buitengebied 2011

planstatus : vastgesteld 2012-04-10

identificatie : NL.IMRO.0757.Bp01buitengeb2011-vst2

type plan : bestemmingsplan

naam overheid : Gemeente Boxtel

ondergrond : o_NL.IMRO.0757.Bp01buitengeb2011-vst2.dxf

IMRO-versie : IMRO2008

Detailinformatie locatie

- Enkelbestemming Agrarisch met waarden - Landschap
Bestemd voor: agrarisch met waarden
- Dubbelbestemming Waarde - Historisch akkercomplex
Bestemd voor: waarde
- Dubbelbestemming Waarde - Archeologie - Categorie 2
Bestemd voor: waarde
- Dubbelbestemming Waarde - Leefgebied soorten van half-open cultuurlandschap
Bestemd voor: waarde
- Dubbelbestemming Waarde - Open akkercomplex
Bestemd voor: waarde
- Dubbelbestemming Waarde - Attentiegebied EHS
Bestemd voor: waarde
- Gebiedsaanduiding reconstructiewetzone - extensiveringsgebied
Artikelnummer: 52.5
Gebiedsaanduiding groep: reconstructiewetzone
3.5Z

[bekendmaking van dit plan](#)
[bijlagen en verwijzingen in dit plan](#)
[plannen die een relatie hebben met dit plan](#)
[dossier waarin dit plan is opgenomen](#)
[overige plannen op deze locatie](#)

Over Ruimtelijkeplannen.nl | Release notes

Internet 100%

Menu Nederland.FM - Radio... Postvak IN - Microsof... P:\GE\GE_Buitengebi... M:\RP\Ruimtelijke pla... Microsoft Excel - Defi... retrospectieve toets... Ruimtelijkeplanne... P:\GE\GE_Buitengebi... Key2Geo 1.5.0 Geme... H:\Gemeentelijk belei... Plankaart2_Bestemni... fragment ruimtelijke p... 17:39

Uitsnede **vastgesteld** bestemmingsplan Buitengebied 2011: met rood aangegeven is de dubbelbestemming 'Waarde - Archeologie – Categorie 2'.

Ruimtelijkeplannen.nl - Windows Internet Explorer

Bestand Bewerken Beeld Favorieten Extra

http://www.ruimtelijkeplannen.nl/web-roo/bestemmingsplannen?tabFilter=ACTUEEL

Ruimtelijkeplannen.nl

Particulieren | Ga naar professionals

Home Een plan bekijken Help FAQ Contact

Bestemmingsplannen | Structuurvisies | Algemene regels overheden | Huidige kaart: Bestemmingsplannen

Ondergrond Transparantie Legenda Plan- en kaartfilter

Terug naar zoekresultaten Toon alle plannen

Locatie	Naam	ID	Criteria
Zoek op plannaam			
.IMRO.0757.Bp01buitengeb2011-otw			
Wissen X Zoeken ▶			

Ondergrond

- topografie
- topografie bleek
- topografie grijs
- luchtfoto's
- topografie perceelsgrenzen

Transparantie

Bestemmingsplannen

Bp Buitengebied 2011

planstatus : ontwerp 2011-09-02

identificatie : NL.IMRO.0757.Bp01buitengeb2011-otw2

type plan : bestemmingsplan

naam overheid : Gemeente Boxtel

ondergrond : o_NL.IMRO.0757.Bp01buitengeb2011-otw2.dxf

IMRO-versie : IMRO2008

Detailinformatie locatie

- Enkelbestemming Agrarisch met waarden - Landschap
Bestemd voor: agrarisch met waarden
- Dubbelbestemming Waarde - Historisch akkercomplex
Bestemd voor: waarde
- Dubbelbestemming Waarde - Archeologie - Categorie 2
Bestemd voor: waarde
- Dubbelbestemming Waarde - Attentiegebied EHS
Bestemd voor: waarde
- Dubbelbestemming Waarde - Leefgebied soorten van half-open cultuurlandschap
Bestemd voor: waarde
- Dubbelbestemming Waarde - Open akkercomplex
Bestemd voor: waarde
- Gebiedsaanduiding reconstructiewetzone - extensiveringsgebied
Artikelnummer: S0.5
Gebiedsaanduiding groep: reconstructiewetzone
3.50

bekendmaking van dit plan

bijlagen en verwijzingen in dit plan

plannen die een relatie hebben met dit plan

dossier waarin dit plan is opgenomen

overige plannen op deze locatie

Copyright © 2009
Dienst voor het kadaster en openbare registers, Apeldoorn

Over Ruimtelijkeplannen.nl | Release notes

Fout op de pagina.

Menu Nederland.FM - Ra... Postvak IN - Micros... P:\GE\GE_Buitenge... M:\RP\Ruimtelijke p... Microsoft Excel - D... retrospectieve toet... Ruimtelijkeplann... P:\GE\GE_Buitenge... Key2Geo 1.5.0 Ge... H:\Gemeentelijk bel... Plankkaart2_Bestem... fragment ruimtelijk... Document8 - Micro...

Internet 100%

17:44

Uitsnede **ontwerp** bestemmingsplan Buitengebied 2011: met rood aangegeven is de dubbelbestemming 'Waarde – Archeologie – Categorie 2'

Key2Geo 1.5.0 Gemeente Boxtel - Windows Internet Explorer

Bestand Bewerken Beeld Favorieten Extra

http://key2geo/Centric.Gis.Web.Key2Geo.Host/Centric.Gis.Web.Key2GeoMainPage.aspx

Favorieten

Key2Geo 1.5.0 Gemeente Boxtel

Key2Geo

Schaal 1:4691

Basiskaart

- Luchtfoto
- BAG
- GBKN
 - Bomen
 - Rioolput
 - Paal
 - Kolk
 - Lantaarnpaal
 - Verharding
 - Water
 - Bebouwing
 - Straatnamen
- Kadaster
- Ruimtelijke Plannen
 - Bestemmingsplang
 - Cyclomedia 2012

Kadaster

- Kadastrale aanduiding
 - Zakelijk gerechtigde (Persoon)
 - Zakelijk gerechtigde (Rechtspersoon)
- Adressen
 - Adres
 - Postcode Huisnummer
- Vergunningen
- Beperkingen

Gemeentecode: LDE02

Sectie: H

Perceelnummer: 579

Kaart selectie
 Administratieve selectie

Door kaartlagen heen selecteren

Tonen

Gemeentecode	Sectie	Perceelnummer	Indexletter	Indexnummer
LDE02	H	579	G	0

Perceelen Zakelijk recht Vergunningen Hist. Vergunningen Beperkingen

Start Detail Zoeken Ruimtelijke plannen

Gereed

Lokaal intranet

100%

17:48

Ligging perceel kadastraal bekend Liempde sectie H, nummer 579 (blauw aangegeven).

Key2Geo 1.5.0 Gemeente Bostel - Windows Internet Explorer

Bestand Bewerken Beeld Favorieten Extra

http://key2geo/Centric.Gis.Web.Key2Geo.Host/Centric.Gis.Web.Key2GeoMainPage.aspx

Favorieten

Key2Geo 1.5.0 Gemeente Bostel

Key2Geo

Schaal 1:6119

Basiskaart

- Luchtfoto
- BAG
- GBKN
 - Verharding
 - Water
 - Straatnamen
- Kadaster
 - Ruimtelijke Plannen
 - Bestemmingsplang

Kadaster

- Kadastrale aanduiding
 - Zakelijk gerechtigde (Persoon)
 - Zakelijk gerechtigde (Rechtspersoon)
- Adressen
 - Adres
 - Postcode Huisnummer
- Vergunningen
- Beperkingen

Gemeentecode

LDE02

Sectie

H

Perceelnummer

378

Kaart selectie Administratieve selectie

Door kaartlagen heen selecteren

Tonen

Gemeentecode	Sectie	Perceelnummer	Indexletter	Indexnummer
LDE02	H	378	G	0

Percelen Zakelijk recht Vergunningen Hist. Vergunningen Beperkingen

Start Detail Zoeken Ruimtelijke plannen

Gereed

Lokaal intranet

Menu Nederland.FM - R... Postvak IN - Mic... P:\GE\GE_Buiten... M:\RP\Ruimtelijke... Microsoft Excel - ... retrospectieve to... Ruimtelijkeplanne... P:\GE\GE_Buiten... Key2Geo 1.5.0 ... H:\Gemeentelijk ... Plankaart2_Beste... Fragment ruimtelij... Billage 7 archeolo... Document9 - Mic... 17:54

Ligging perceel kadastraal bekend Liempde sectie H, nummer 378 (blauw aangegeven).

Ruimtelijkeplannen.nl - Windows Internet Explorer

Bestand Bewerken Beeld Favorieten Extra

http://www.ruimtelijkeplannen.nl/web-roo/roo/bestemmingsplannen?tabFilter=ACTUEEL

Favorieten

Ruimtelijkeplannen.nl

Particulieren | Ga naar professionals

Home Een plan bekijken ▶ Help FAQ Contact

Bestemmingsplannen | Structuurvisies | Algemene regels overheden | Huidige kaart: Bestemmingsplannen

Ondergrond Transparantie Legenda Plan- en kaartfilter

Terug naar zoekresultaten Toon alle plannen

Locatie Naam ID Criteria

Zoek op plannaam

.IMRO.0757.Bp01buitengeb2011-otw

Wissen X Zoeken ▶

Ondergrond

- topografie
- topografie bleek
- topografie grijs
- luchtfoto's
- topografie perceelsgrenzen

Transparantie

Bestemmingsplannen Verkleinen ▶

Bp Buitengebied 2011

planstatus : ontwerp 2011-09-02

identificatie : NL.IMRO.0757.Bp01buitengeb2011-otw2

type plan : bestemmingsplan

naam overheid : Gemeente Boxtel

ondergrond : o_NL.IMRO.0757.Bp01buitengeb2011-otw2.dxf

IMRO-versie : IMRO2008

Detailinformatie locatie

- Enkelbestemming Agrarisch met waarden - Landschap Bestemd voor: agrarisch met waarden
- Dubbelbestemming Waarde - Historisch akkercomplex Bestemd voor: waarde
- Dubbelbestemming Waarde - Archeologie - Categorie 2 Bestemd voor: waarde
- Dubbelbestemming Waarde - Attentiegebied EHS Bestemd voor: waarde
- Dubbelbestemming Waarde - Leefgebied soorten van half-open cultuurlandschap Bestemd voor: waarde
- Dubbelbestemming Waarde - Open akkercomplex Bestemd voor: waarde
- Gebiedsaanduiding reconstructiewetzone - extensiveringsgebied Artikelnummer: 50.5 Gebiedsaanduiding groep: reconstructiewetzone 3.50

bekendmaking van dit plan

bijlagen en verwijzingen in dit plan

plannen die een relatie hebben met dit plan

dossier waarin dit plan is opgenomen

overige plannen op deze locatie

Over Ruimtelijkeplannen.nl | Release notes

Fout op de pagina.

Menu Nederland.FM - R... Postvak IN - Mic... P:\YGE\GE_Buiten... M:\RP\Ruimtelijke... Microsoft Excel - ... retrospectieve to... Ruimtelijkepla... P:\YGE\GE_Buiten... Key2Geo 1.5.0 G... H:\Gemeentelijk... Plankaart2_Beste... fragment ruimtel... Bijlage 7 archeolo... Document9 - Mic... 17:56

Uitsnede verbeelding ontwerp bestemmingsplan Buitengebied 2011: rood is dubbelbestemming 'Waarde – Archeologie – Categorie 2'

Ruimtelijkeplannen.nl - Windows Internet Explorer

Bestand Bewerken Beeld Favorieten Extra

http://www.ruimtelijkeplannen.nl/web-roo/roo/bestemmingsplannen?tabFilter=ACTUEEL

Favorieten

Ruimtelijkeplannen.nl

Particulieren | Ga naar professionals

Home Een plan bekijken Help FAQ Contact

Bestemmingsplannen | Structuurvisies | Algemene regels overheden | Huidige kaart: Bestemmingsplannen

Ondergrond Transparantie Legenda Plan- en kaartfilter

Terug naar zoekresultaten Toon alle plannen

Locatie Naam ID Criteria

Zoek op plannaam

.IMRO.0757.Bp01buitengeb2011-otw

Wissen Zoeken

Ondergrond

- topografie
- topografie bleek
- topografie grijs
- luchtfoto's
- topografie perceelsgrenzen

Transparantie

Bestemmingsplannen

Bp Buitengebied 2011

planstatus : ontwerp 2011-09-02

identificatie : NL.IMRO.0757.Bp01buitengeb2011-otw2

type plan : bestemmingsplan

naam overheid : Gemeente Boxtel

ondergrond : o_NL.IMRO.0757.Bp01buitengeb2011-otw2.dxf

IMRO-versie : IMRO2008

Detailinformatie locatie

- Enkelbestemming Agrarisch met waarden - Landschap
Bestemd voor: agrarisch met waarden
- Dubbelbestemming Waarde - Archeologie - Categorie 3
Bestemd voor: waarde
- Dubbelbestemming Waarde - Historisch akkercomplex
Bestemd voor: waarde
- Dubbelbestemming Waarde - Attentiegebied EHS
Bestemd voor: waarde
- Dubbelbestemming Waarde - Leefgebied soorten van half-open cultuurlandschap
Bestemd voor: waarde
- Gebiedsaanduiding reconstructiewetzone - extensiveringsgebied
Artikelnummer: 50.5
Gebiedsaanduiding groep: reconstructiewetzone
3.50

bekendmaking van dit plan

bijlagen en verwijzingen in dit plan

plannen die een relatie hebben met dit plan

dossier waarin dit plan is opgenomen

overige plannen op deze locatie

Over Ruimtelijkeplannen.nl | Release notes

Gereed

Internet

Menu Nederland.FM - R... Postvak IN - Mic... P:\GE\GE_Buiten... M:\RP\Ruimtelijke... Microsoft Excel - ... retrospectieve to... Ruimtelijkepla... P:\GE\GE_Buiten... Key2Geo 1.5.0 G... H:\Gemeentelijk... Plankaart2_Beste... fragment ruimtelij... Bijlage 7 archeolo... Document9 - Mic...

Uitsnede verbeelding ontwerp bestemmingsplan Buitengebied 2011: rood is dubbelbestemming 'Waarde – Archeologie – Categorie 3'

Ruimtelijkeplannen.nl - Windows Internet Explorer

Bestand Bewerken Beeld Favorieten Extra

http://www.ruimtelijkeplannen.nl/web-roo/roo/bestemmingsplannen?tabFilter=ACTUEEL

Ruimtelijkeplannen.nl

Particulieren | Ga naar professionals

Home Een plan bekijken Help FAQ Contact

Bestemmingsplannen | Structuurvisies | Algemene regels overheden | Huidige kaart: Bestemmingsplannen

Ondergrond Transparantie Legenda Plan- en kaartfilter

Terug naar zoekresultaten Toon alle plannen

Locatie Naam ID Criteria

Zoek op plannaam

IMRO.0757.Bp01buitengeb2011-vst2

Wissen Zoeken

Ondergrond

- topografie
- topografie bleek
- topografie grijs
- luchtfoto's
- topografie perceelsgrenzen

Transparantie

Bestemmingsplannen

Buitengebied 2011

planstatus : vastgesteld 2012-04-10

identificatie : NL.IMRO.0757.Bp01buitengeb2011-vst2

type plan : bestemmingsplan

naam overheid : Gemeente Boxtel

ondergrond : o_NL.IMRO.0757.Bp01buitengeb2011-vst2.dxf

IMRO-versie : IMRO2008

Detailinformatie locatie

- Enkelbestemming Agrarisch met waarden - Landschap
Bestemd voor: agrarisch met waarden
- Dubbelbestemming Waarde - Historisch akkercomplex
Bestemd voor: waarde
- Dubbelbestemming Waarde - Archeologie - Categorie 2
Bestemd voor: waarde
- Dubbelbestemming Waarde - Leefgebied soorten van half-open cultuurlandschap
Bestemd voor: waarde
- Dubbelbestemming Waarde - Open akkercomplex
Bestemd voor: waarde
- Dubbelbestemming Waarde - Attentiegebied EHS
Bestemd voor: waarde
- Gebiedsaanduiding reconstructiewetzone - extensiveringsgebied
Artikelnummer: 52.5
Gebiedsaanduiding groep: reconstructiewetzone 3.52

bekendmaking van dit plan

bijlagen en verwijzingen in dit plan

plannen die een relatie hebben met dit plan

dossier waarin dit plan is opgenomen

overige plannen op deze locatie

Over Ruimtelijkeplannen.nl | Release notes

Fout op de pagina.

Menu Nederland.FM - Ra... Postvak IN - Micros... P:\YGE\GE_Buitenge... M:\RP\Ruimtelijke p... Microsoft Excel - D... retrospectieve toet... Ruimtelijkeplann... P:\YGE\GE_Buitenge... Key2Geo 1.5.0 Ge... H:\Gemeentelijk bel... Plankaart2_Bestem... fragment ruimtelijk... Bijlage 7 archeologi... 18:00

Uitsnede verbeelding vastgesteld bestemmingsplan Buitengebied 2011: met rood aangegeven de dubbelbestemming 'Waarde – Archeologie – Categorie 2'.

